

Zeichenschlüssel für das Kartographische Modell 1 : 50 000-V







Legend for the Cartographic Model 1 : 50 000-V

Zeichenschlüssel | legend











Verkehr | lines of communication

		Normalspurbahn - Bahn im Bauzustand standard gauge railway - railway under construction
		Tunnel - Galerie tunnel - gallery
		Nebengleis - Schmalspurbahn, U-Bahn sidetrack - narrow gauge railway, tube
		Bahnhof - Haltestelle railway station - stop
		Zahnradbahn, Schrägaufzug - Personenseilbahn rack railway, inclined lift - cablecar
		Kabinenumlaufseilbahn - Sessellift aerial cableway for passengers - chair lift
		Schleplift - Materialeilbahn T-bar lift - material ropeway
		Autobahn - Autobahn im Bauzustand motorway - motorway under construction
		Tunnel - Galerie tunnel - gallery
		Kilometerzeiger - Straße 1. Ordnung kilometre marker - first order road
		Straße 2. Ordnung - Straße 3. Ordnung second order road - third order road
		Straße im Bauzustand - Ortsgasse road under construction - alley
		Tunnel - Galerie tunnel - gallery
		Steg - Staumauer footbridge - dam wall
		Fahrweg - Traktorweg roadway - fair weather road
		Fußweg - Fußspur footpath - track
		Fähre - Fähre für Kraftfahrzeuge ferry - ferry for motor vehicles
		Straßennummer route number
		










Einzelobjekte | individual objects

			Kirche - Kapelle - kleiner Friedhof church - chapel - small cemetery
			Versammlungsort nicht christlicher Gemeinschaften meeting place for non-christian communities
			Gebäude - Schloss, Burg - Ruine buildings - castle - ruin
			Windkraftanlage - Kraftwerk - Sonnenkraftwerk wind turbine - power plant - solar power plant
			Bergwerk - kleiner Steinbruch - Gasbehälter, Ölbehälter mine - small quarry - gastank, oiltank
			Sender - Turm, Warte - hoher Schornstein transmitter - tower, observation point - tall chimney
			Gipfelkreuz - kleiner Campingplatz - hoher Silo summit cross - small camping site - tall silo
			Denkmal - Wegkreuz - Bildstock monument - wayside cross - wayside shrine
			Höhle - Sprungschanze cave - ski jump
			Ausflugs-gasthof, Schutzhütte - Hochspannungsleitung excursion inn, shelter - power line
			Lawinenschutzbauten - Aquädukt protection against avalanches - aqueduct
			Wildbachverbauung - Schleuse, Wehr torrent control - sluice, weir
			Schiffsstation - Laufkraftwerk mit Schiffsschleuse pier - hydroelectric power plant with lock





Gewässer | waters

		Fluss > 20m breit - Fluss 5 - 20m breit river > 20m wide - river 5 - 20m wide
		Bach < 5m breit - Bach zeitw. wasserführend brook < 5m wide - brook temp. water-bearing
		Wasserleitung, Druckrohrleitung - Wasserfall water conduit, penstock - waterfall
		Richtung des Wasserlaufes - Kilometerzeiger direction of flow - kilometre marker
		Quelle, Brunnen - Schwimmbecken - Klärbecken spring, well - swimming pool - purification basin







Gebietsnutzung | area exploitation

			Friedhof - Umspannanlage - Ausgrabungsstätte cemetery - transformer station - excavation site
			Abbaufäche - Freizeitanlage - Campingplatz mining area - recreation facility - camping site
			Sportanlage - Golfplatz - Stadion sports facility - golf course - stadium

Bodenbedeckung | landcover

		Wald, Gebüsch < 3 000m² - Wald, Gebüsch - Schilf forest, brush < 3 000m² - forest, brush - reeds
		Weinanbaufläche - Felsen - Geröll vineyard - rock - scree

Geländedarstellung | terrain representation

		Haupt Höhenlinie - Zähllinie principal contour - index contour
		Höhenlinie - Zwischenhöhenlinie contour - interpositioned contour
		Tiefenlinie - Höhenlinie im Gletscherbereich depth contour - contour on glacier

WIEN
VILLACH
STOCKERAU
MARIAZELL
SCHRATTENTHAL
VIKTRING
Langenzersdorf
Kramsach
Obergängersdorf
Burg Kreuzenstein
Messe Tulln
Schneeberg
Ötscher
Sölkpass
Stubaital
Drau
Pasterze
Gesäuse
Bruckneudorf
(425) 425 425

Namen | names

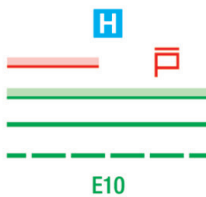
Stadt > 100 000 Einwohner | town > 100 000 inhabitants
 Stadt 25 000 - 100 000 Einwohner | town 25 000 - 100 000 inhabitants
 Stadt 5 000 - 25 000 Einwohner | town 5 000 - 25 000 inhabitants
 Stadt 2 000 - 5 000 Einwohner | town 2 000 - 5 000 inhabitants
 Stadt < 2 000 Einwohner | town < 2 000 inhabitants
 Stadtteil | district
 Siedlung > 5 000 Einwohner | settlement > 5 000 inhabitants
 Siedlung 2 000 - 5 000 Einwohner | settlement 2 000 - 5 000 inhabitants
 Siedlung < 2 000 Einwohner | settlement < 2 000 inhabitants
 Einzelobjekt, Streusiedlung | individual object, scattered settlement
 Nutzungsfläche | usable area
 Gebirge | mountain range
 Berg | mountain
 Pass | mountain pass
 Gebiet, Tal | area, valley
 Gewässer | waters
 Gletscher | glacier
 Nationalpark | national park
 Truppenübungsplatz | military training area
 Höhenangabe: Objekt - Berg, Pass | spot elevation: object - mountain, mountain pass

Grenzen | boundaries

österr. Staatsgrenze - sonstige Staatsgrenzen | Austrian state border - other state borders
 Landesgrenze | federal province boundary
 Verwaltungsbezirksgrenze | administrative district boundary

Thematischer Aufdruck | thematic overprint

Krankenhaus | hospital
 militärisches Sperrgebiet - Kommando | military restricted area - headquarters
 Nationalpark | national park
 Wegmarkierung | footpath marking
 schlecht erkennbare Wegmarkierung | poorly recognizable footpath marking
 Bezeichnung eines Weitwanderweges | designation of long distance path
Hauptwege | main routes
 04 Voralpenweg
 JW Jakobsweg
Regionalwege | regional routes
 404 Wienerwald-Weitwanderweg
 444 Wienerwald-Verbindungsweg
 475/675 Großer-Tullnerfelder-Rundwanderweg
 633 Rohrwaldweg
 636 Kreuzensteiner Rundwanderweg
 NLW Niederösterreichischer Landesrundwanderweg
 W10 Rund-um-Wien Wanderweg (Nr. 10)
 W11 Rund-um-Wien Wanderweg (Nr. 11)



Dieser Ausdruck ist gesetzlich geschützt. Die Vervielfältigung und Weitergabe unterliegen den Nutzungsbedingungen des BEV. Als Vervielfältigung gelten z.B. Ausdruck, Fotokopie, Mikroverfilmung, Digitalisierung und Speicherung auf Datenträger.

Kontakt

Beratung

BEV - Bundesamt für Eich- und Vermessungswesen
 Kundenservice
 Schiffamtsgasse 1-3
 1020 Wien
 kundenservice@bev.gv.at
 bev.gv.at

Telefonische Erreichbarkeit:
 Mo-Do 8:00 bis 16:00 Uhr
 Fr 8:00 bis 14:00 Uhr
 Tel.: +43 1 21110-822160

Persönlicher Verkauf

BEV - Bundesamt für Eich- und Vermessungswesen
 Kunden Center
 Eingang Obere Donaustraße 55
 1020 Wien
 Öffnungszeiten
 Mo-Fr 8:00 bis 12:00 Uhr