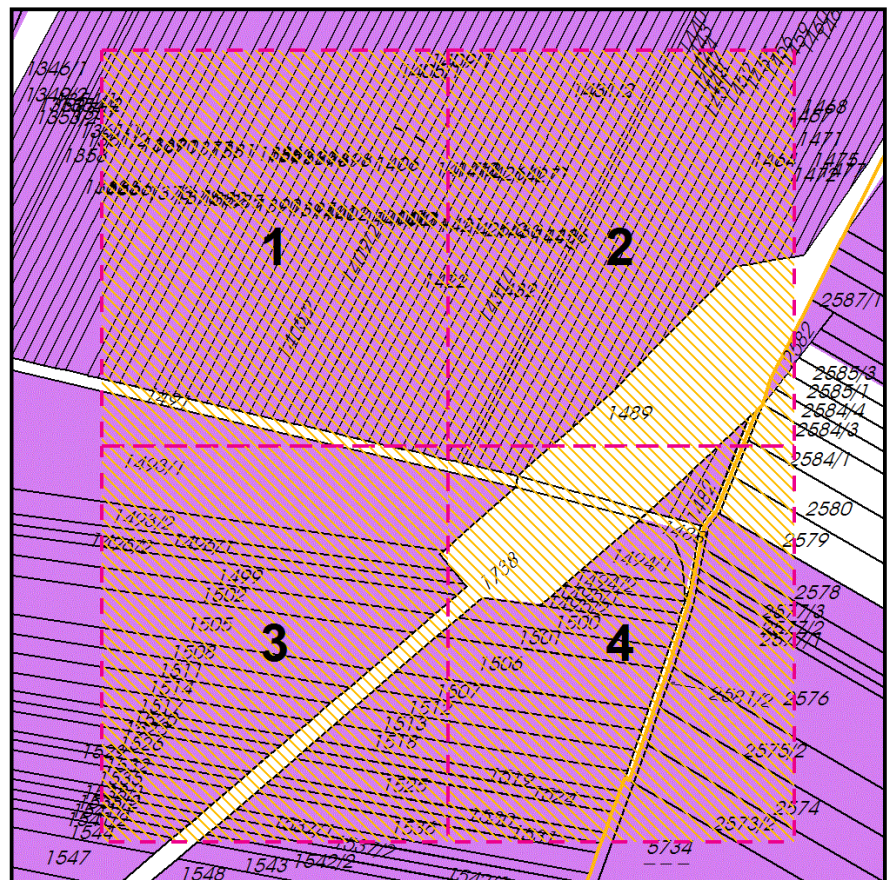


## Bestelldokumentation

### Schätzungsreinkarte Druck/PDF

<b>Bestelldatum</b>	25.11.2019
<b>Bestellnummer</b>	0006788743
<b>Kundendaten</b>	BEV_KSK BEV_KSK BEV_KSK Schiffamtsgasse 1-3 1020 Wien Österreich
<b>Benutzer</b>	thomas.hildebrandt@bev.gv.at
<b>Email</b>	thomas.hildebrandt@bev.gv.at
<b>Kundennummer</b>	BEV_KSK
<b>Auswahl</b>	Auswahl mittels Rechteck.

### Übersicht



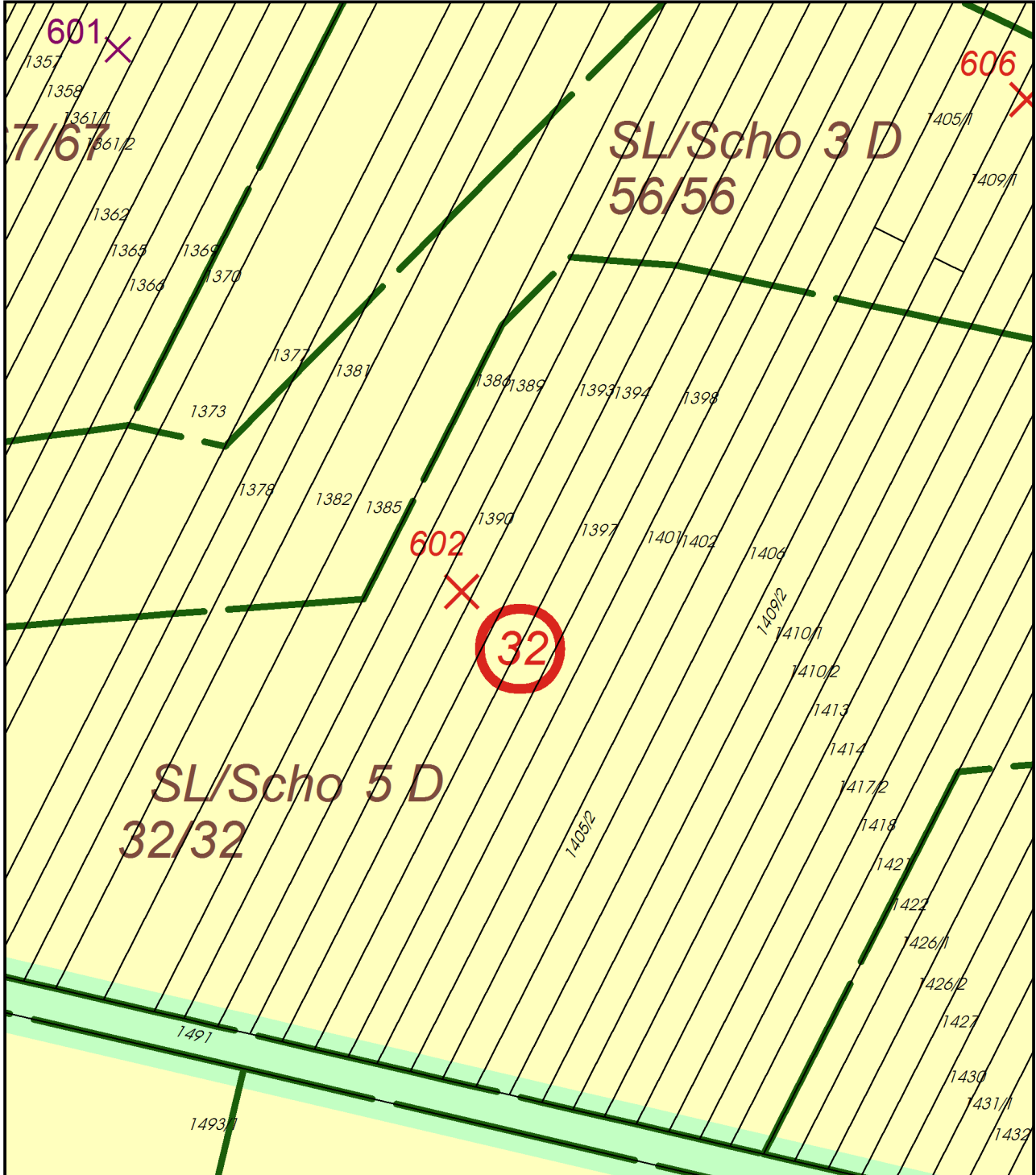
## Schätzungsreinkarte Druck/PDF



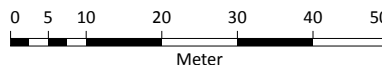
Vermessungsamt: Vermessungsamt Neusiedl am See  
Finanzamt: Bruck Eisenstadt Oberwart (038)  
Katastralgemeinde: Mönchhof (32014)  
Letzte Bodenschätzung:

HW = 5 303 060,89 m

RW = 45 800,66 m



RW = 45 631,76 m



HW = 5 302 867,89 m

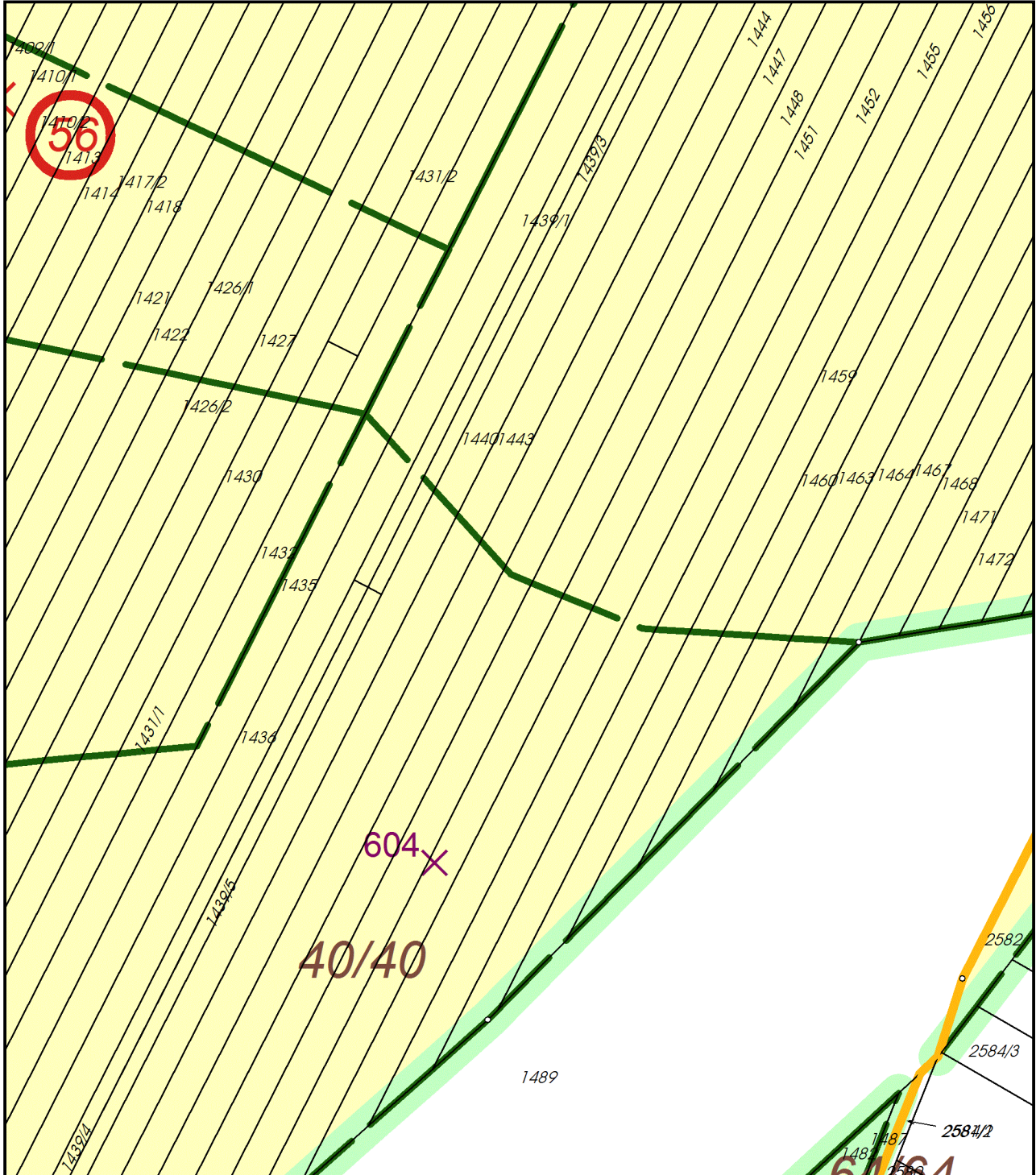
## Schätzungsreinkarte Druck/PDF



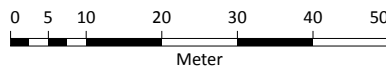
Vermessungsamt: Vermessungsamt Neusiedl am See  
Finanzamt: Bruck Eisenstadt Oberwart (038)  
Katastralgemeinde: Halbturn (32009), Mönchhof (32014)  
Letzte Bodenschätzung: 2006, N/A

HW = 5 303 060,89 m

RW = 45 969,56 m



RW = 45 800,66 m



HW = 5 302 867,89 m

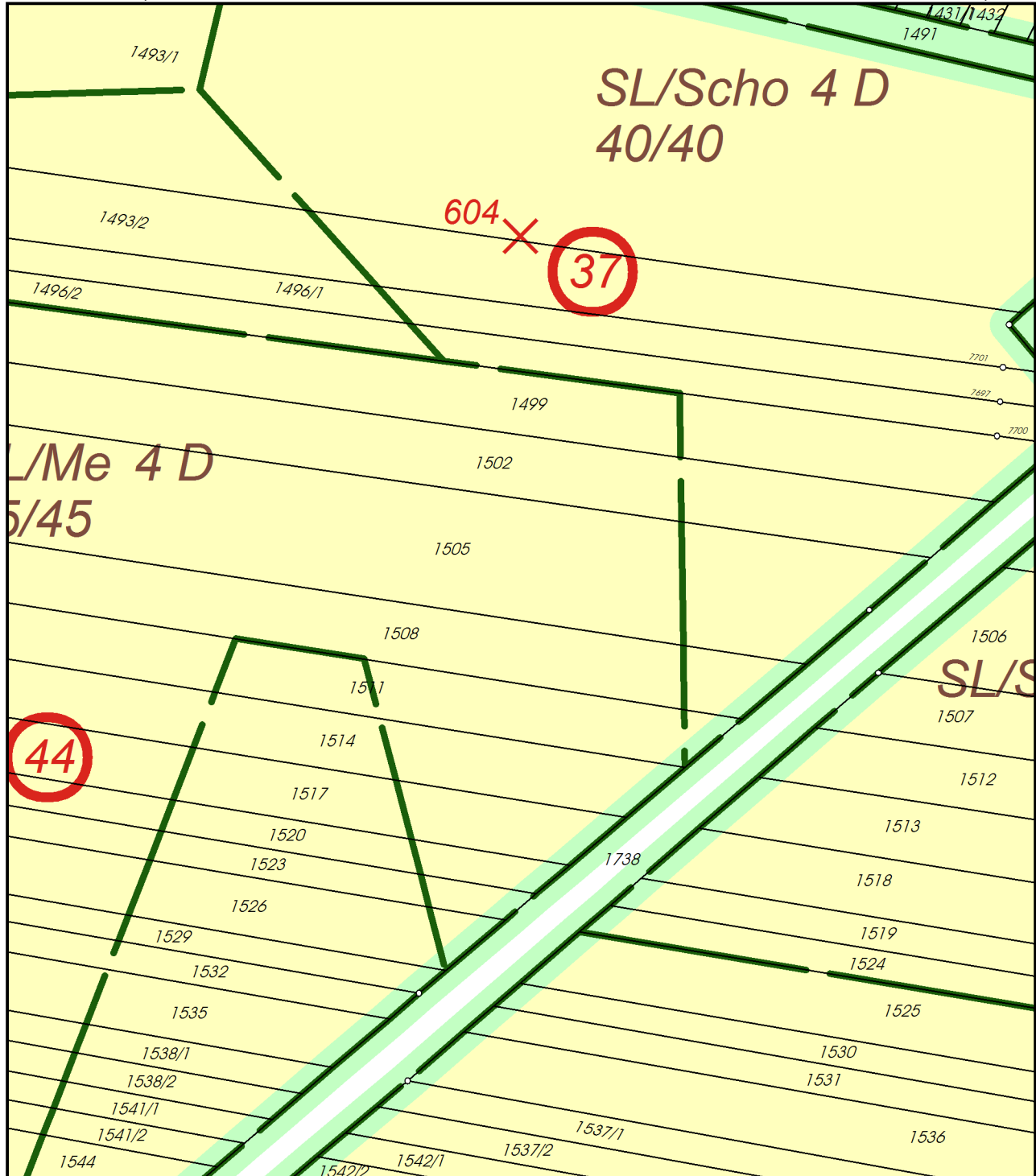
## Schätzungsreinkarte Druck/PDF



Vermessungsamt: Vermessungsamt Neusiedl am See  
Finanzamt: Bruck Eisenstadt Oberwart (038)  
Katastralgemeinde: Mönchhof (32014)  
Letzte Bodenschätzung:

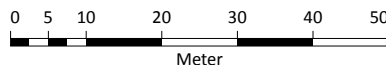
HW = 5 302 867,89 m

RW = 45 800,66 m



RW = 45 631,76 m

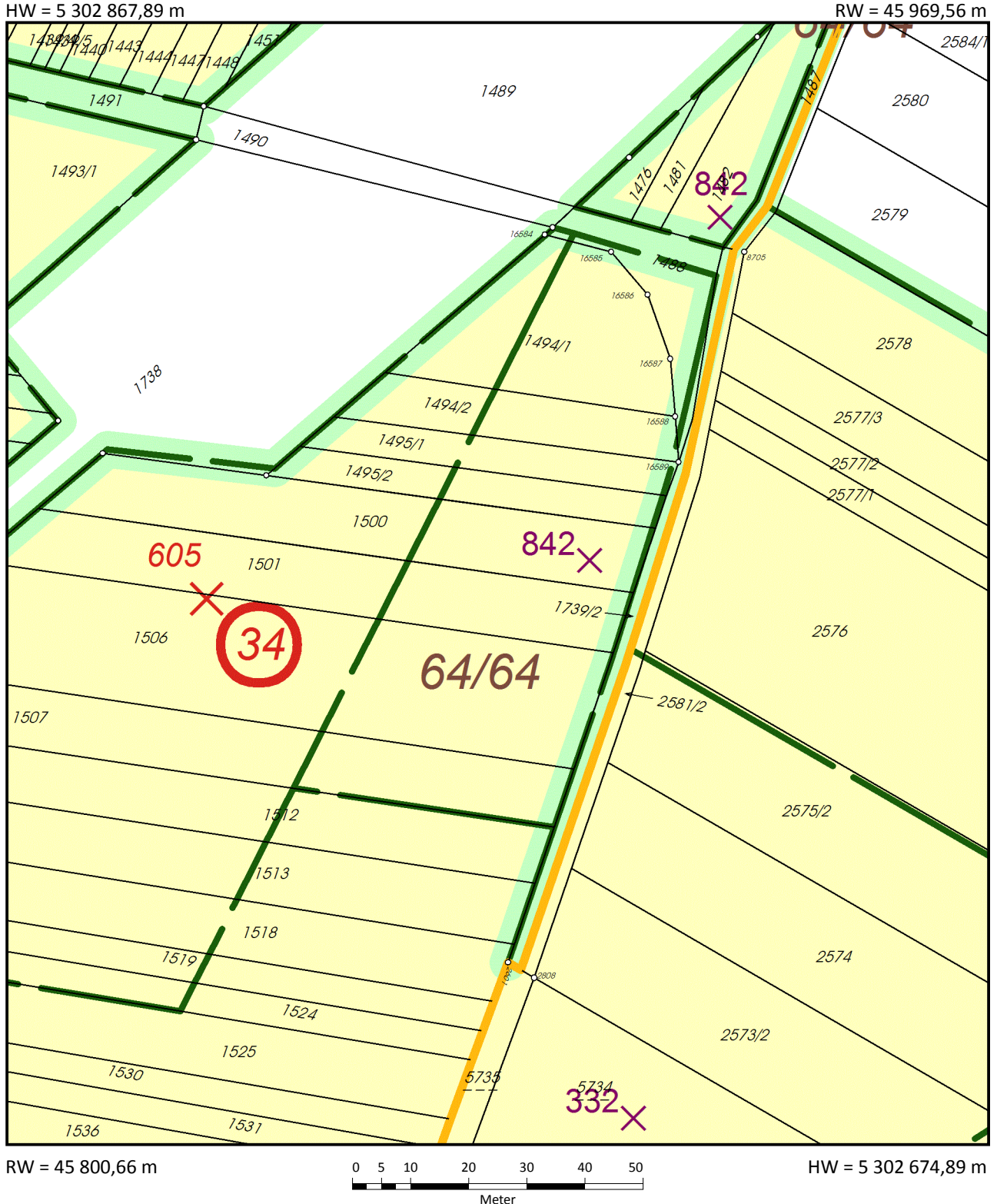
HW = 5 302 674,89 m



## Schätzungsreinkarte Druck/PDF



Vermessungsamt: Vermessungsamt Neusiedl am See  
Finanzamt: Bruck Eisenstadt Oberwart (038)  
Katastralgemeinde: Halbturn (32009), Mönchhof (32014)  
Letzte Bodenschätzung: 2006, N/A



## Produktinformation - Bodenschätzung

### Kontakt:

#### BEV - Bundesamt für Eich- und Vermessungswesen

Kundenservice  
Schiffamtsgasse 1-3  
1020 Wien  
Tel.: +43 1 21110-822160  
kundenservice@bev.gv.at  
bev.gv.at

Weitere Informationen, Formatbeschreibungen und Musterbeispiele zu den Produkten des BEV finden Sie auf unserer Website [www.bev.gv.at](http://www.bev.gv.at) Vermessung unter Produktbeschreibungen.